



Allgemeiner Deutscher Fahrrad-Club e. V.

---

# Radtourenprogramm 2024

# Zeichenerklärung

## 5



Gesamtschwierigkeitsgrad: 1 = sehr leicht ... 10 = sehr schwer



Familientour (sehr moderate Geschwindigkeit)



Für Rennräder geeignet



Rucksackpicknick geplant



Für E-Bikes ungeeignet



Gaststättenbesuch geplant



Mountainbike empfohlen



Naturdenkmale, landschaftlich reizvoll



Deutsche Bahn, Fahrradmitnahme kostenpflichtig



Besichtigung von Museen/Ausstellungen mit Führung geplant



Verkehrsverbund Mittelsachsen, Fahrradmitnahme kostenfrei

## Wir bitten um Beachtung:

Unkostenbeitrag 3,00 Euro, bei Strecken bis 50 km 2,00 Euro

Die Teilnahme ist für ADFC-Mitglieder, Kinder und Jugendliche bis 16 Jahre und Inhaber der DANKE-Card der Bürgerstiftung für Chemnitz bei Vorlage des Ausweises frei. Die Leistung des ADFC beschränkt sich auf die Führung der Touren. Die Teilnahme erfolgt auf eigene Gefahr und ohne Haftung des ADFC. Änderungen sind vorbehalten!

Für straßenverkehrsgerechtes Verhalten und ein verkehrssicheres Rad ist jeder selbst verantwortlich. Die Touren sind nicht für Rennräder geeignet, außer wenn extra ausgewiesen. Das Mitfahren mit E-Bikes ist jedoch fast immer möglich. Ausnahmen sind mit Symbol gekennzeichnet. Die Teilnahme von Kindern und Jugendlichen ist nur in Begleitung eines Erziehungsberechtigten möglich.

Wir haben unser Tourenprogramm sorgfältig geplant, geprüft und schließlich gedruckt, unsere Tourenleiter sind kompetent und zuverlässig. Dennoch kann es aus wichtigen Gründen (Krankheit o.ä.) dazu kommen, dass ein anderer Tourenleiter die Tour führt oder die Tour verlegt werden muss.

Änderungen veröffentlichen wir zeitnah auf unserer Website [www.adfc-chemnitz.de](http://www.adfc-chemnitz.de)

Für eventuelle (Druck-) Fehler können wir leider keine Haftung übernehmen.

## Liebe Radlerinnen und Radler,

wenn ich nach einer Pause wieder auf's Rad steige, sind die ersten Meter immer etwas besonderes. Die Leichtigkeit des Dahinrollens, der Wind in den Haaren und die Gewissheit, dass Kopf und Körper nichts verlernt haben, schaffen ein wunderbares Gefühl der Freiheit.

Ähnlich besonders erlebe ich auch den Start zu einer Radreise - hier sind es die Packtaschen vorn und hinten, die die Steuerung des Rades völlig verändern. Dieser Eindruck ist für mich ganz fest mit dem Gefühl „Der Urlaub geht los“ verbunden. Wir möchten mit unserem 34. Radtourenprogramm erneut zu einer ganzen Serie von Mini-Urlaubeinladungen, zu Tagen, die nicht Alltag sind. Wir wollen die Freiheit auf zwei Rädern genießen und dabei alte und neue Wege in unserer Umgebung kennenlernen.

Herzlichen Dank an Tourenleiter und -leiterinnen und alle, die zum Zustandekommen dieses Programms beigetragen haben! Fahrradfahren ist die energiesparendste Form der Fortbewegung (ich weiß nicht, ob Segelfliegen bei den Untersuchungen mit berücksichtigt wurde), sogar sparsamer als Gehen!

Tragen wir das Gefühl der Freiheit und Leichtigkeit auf dem Fahrradsattel auch in den Alltag. Die Wege zur Arbeit, Schule, zum Einkaufen oder zu Besuchen können und sollten genauso schön sein wie die Radtouren. Helft uns, das zu erreichen. Helft uns bei der Verkehrswende.

Ralph Sonntag.

**Werdet auch Ihr aktiv im**



**Fahrradcodierung**   **Geschäftsstellenbetreuung**

**Geführte Radtouren**     **Pressearbeit und Kontakt mit Behörden zum Thema Radverkehr in der Stadt**

**Mitwirken bei Konzeption und Begleitung von Maßnahmen, die den Radverkehr betreffen**   

# Tourenübersicht 2024

---

Tour			Kilometer
1	Sa., 20.04.2024	Vom Löbnitztal ins Flöhatal	90
2	So., 28.04.2024	Radelstart in den Frühling in Limbach-Oberfrohna	15
3	Mi., 01.05.2024	Mittwochs-Feierabendtour im Mai	30-35
4	Sa., 04.05.2024	Porphyrr-Rennradrunde zum Rochlitzer Berg	90
	So., 05.05.2024	KidicalMass	6
5	Mo., 06.05.2024	Rund um Limbach	12-25
6	Mi., 08.05.2024	Mittwochs-Feierabendtour im Mai	25,5
7	Mo., 13.05.2024	Rund um Limbach	12-25
8	Mi., 15.05.2024	Mittwochs-Feierabendtour im Mai	28
9	So., 19.05.2024	Sonntagstour	60-69
10	Mo., 20.05.2024	Rund um Limbach	12-25
11	Mi., 22.05.2024	Mittwochs-Feierabendtour im Mai	30-35
12	So., 26.05.2024	Zum Sauensäger nach Blockhausen	110
13	Mo., 27.05.2024	Rund um Limbach	12-25
14	Mi., 29.05.2024	Mittwochs-Feierabendtour im Mai	30-35
15	So., 09.06.2024	Der Sonne entgegen	58
16	Sa., 22.06.2024	Meißen - Riesa - Ostrau	130
17	So., 23.06.2024	Kinder- und Familientour 1	20
18	Fr., 05.07.2024	Enricos Freitags-Feierabendtouren im Juli	22-28
19	Fr., 12.07.2024	Enricos Freitags-Feierabendtouren im Juli	22-28
20	Sa., 13.07.2024	Zum Alten Gericht	85
21	Fr., 19.07.2024	Enricos Freitags-Feierabendtouren im Juli	22-28
22	Sa., 20.07.2024	Kinder- und Familientour 2	26
23	Fr., 26.07.2024	Enricos Freitags-Feierabendtouren im Juli	22-28
24	Mi., 07.08.2024	Mittwochs-Feierabendtour im August	30-35
25	So., 11.08.2024	Sonntagstour	60-69

# Tourenübersicht 2024

Tour			Kilometer
26	Mi., 14.08.2024	Mittwochs-Feierabendtour im August	30-35
27	Mi., 21.08.2024	Mittwochs-Feierabendtour im August	30-35
28	So., 25.08.2024	Raus aus Chemnitz auf der Karlsroute	57
29	Mi., 28.08.2024	Mittwochs-Feierabendtour im August	30-35
30	So., 01.09.2024	Sonntagstour	60-69
31	Sa., 07.09.2024	An die Mulde nach Amerika	66
32	Sa., 14.09.2024	Über das Erzgebirge: Eger - Karlsbad - Aue	120
33	Sa., 21.09.2024	4-Flüsse-Tour	130
34	So., 29.09.2024	Kaffeefahrt zum Stausee Oberwald	42

## Die Fahrradkarte für Chemnitz und Umgebung



- Doppelkarte
- 7,95 €
- ISBN 978-3-86636-282-6

Verlag *grünes herz*  
Tel. 03677 4662810  
bestellung@vggh.de



**Sa., 20. April 2024**

Kilometer:  
90 km

Treffpunkt:  
Zeisigwaldschänke

Uhrzeit:  
10:00 – 17:00 Uhr

Gebühr:  
3 €

Höhenmeter:  
670 m

unbefestigte Wege:  
15 %



## 1. Vom Lößnitztal ins Flöhatal

In moderatem Tempo steuern wir als ersten Halt die Hetzdorfer Brücke an - ein toller Aussichtspunkt. Dann geht es runter ins Flöhatal, aus dem wir bald ins schöne Lößnitztal abbiegen und diesem bis Eppendorf neben der ehemaligen Schmalspur-Bahntrasse folgen. Unterwegs besuchen wir das Bergmännl, einen Gedenkstein von 1830 zur Dreihundertjahrfeier der Augsburger Konfession. Vorbei an der ehemaligen Spinnerei Gersberg kurbeln wir durch Eppendorf ganz nach oben. Dort genießen wir die Aussicht auf das Erzgebirge. Weiter geht es auf und über die Staumauer der Saidenbachtalsperre - mit interessanten Ausblicken. Dann rollen wir ins beschauliche Flöhatal und folgen dem Radweg abwärts. Über Euba gelangen wir zurück nach Chemnitz.

Rainer Böttrich

**So., 28. April 2024**

Kilometer:  
15 km

Treffpunkt:  
oberer Parkplatz am Stadtpark  
Limbach-Oberfrohna

Uhrzeit:  
10:00 – 12:00 Uhr

Gebühr:  
2 €



## 2. Radelstart in den Frühling in Limbach-Oberfrohna

Höhepunkt ist der Kapellenberg mit wunderschönem Ausblick über das Waldenburger Land, zum Rochlitzer Berg und der Auerswalder Höhe. Von Limbach-Oberfrohna über Meinsdorf und Pleißa geht es wieder zurück nach Limbach. Wer die Bergauffahrt nach Meinsdorf umfahren möchte, kann den Abzweig über die Limbacher Teiche nutzen.

Dietrich Haubner



Alle Infos zur Codierung  
deines Fahrrades findest du auf der Homepage des  
ADFC Chemnitz.

[www.adfc-chemnitz.de](http://www.adfc-chemnitz.de)

## Mi., 01. Mai 2024

Kilometer:  
30 bis 35 km

Treffpunkt:  
Gablenzplatz

Uhrzeit:  
18:00 – 20:25 Uhr



## Sa., 04. Mai 2023

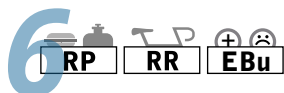
Kilometer:  
90 km

Treffpunkt:  
Falkeplatz

Uhrzeit:  
10:00 – 15:00 Uhr

Gebühr:  
3 €

Höhenmeter:  
300 m



## 3. Mittwochs-Feierabendtour

Seit 2001 stehen die beliebten Mittwochs-Feierabendtouren im Programm. Im Mai erkunden wir auf bekannten Wegen die nähere Umgebung im Süden und Osten unserer Stadt. Nach 19 Jahren fällt es uns zunehmend schwerer, noch neue Wege zu entdecken, doch vielleicht gibt es ja auch noch ein paar Überraschungen. Zum Zeitpunkt der Drucklegung konnten wir noch keinen Tourenleiter benennen. Sollte sich niemand finden, gilt: Tour zum Selberbasteln.

auch am 08., 15., 22. und 29. Mai

## 4. Porphyrrennradrunde auf den Rochlitzer Berg

Lockerer Einrollen auf dem Chemnitztalradweg bis Draisdorf. Über ruhige Nebenstraßen erreichen wir Rochlitz. Dort geht's an der Hängebrücke mit Schlossblick vorbei. Danach Kette links und die Porphyrring-Strecke hoch. Oben gibt's dann die Belohnung am Türmerhaus (wenn offen) oder unterwegs Rucksackpicknick. Wer noch höher möchte, kann gern den Turm mit tollem Ausblick besteigen. Nach der Stärkung rollt es rasant ins Zwickauer Muldental, vorbei an Wechselburg und durch das Göhrener Viadukt. Ein letzter Anstieg, und schon geht's ab ins Chemnitztal auf den Radweg zurück. Einkehr in Gaststätte auf dem Rochlitzer Berg. Falls geschlossen: Rucksackpicknick. Nur für RR oder Fitnessbikes - Nicht für E-Bike, Mountainbike oder sonstige.

Rainer Böttrich



# KIDICAL Chemnitz MASS

Uns gehört die Straße



## Seid dabei!

**Eine  
bunte  
Fahrraddemo  
erobert  
Chemnitzer  
Straßen!**

**WIR FORDERN:**  
sichere Radwege  
zur Schule und  
für alle anderen  
alltäglichen Wege,  
kinderfreundliche  
und grüne Orte

Über diesen QR Code  
halten wir euch  
auf dem laufenden!



[www.kinderaufsrاد.org](http://www.kinderaufsrاد.org)



## So., 05. Mai 2024

**Kilometer:**

6 km

**Treffpunkt:**

einfach links QR Code scannen

**Uhrzeit:**

Veranstaltung  
14:00 – 17:00 Uhr

KidicalMassDemo

15:00 - 16:30 Uhr

## Mo., 06. Mai 2024

**Kilometer:**

12 bis 25 km

**Treffpunkt:**

oberer Parkplatz am Stadtpark  
Limbach-Oberfrohna

**Uhrzeit:**

18:00 – 20:00 Uhr

**Gebühr:**

2 €



## **Kidical Mass:** Straßen sind für alle da!

Bunte Familienfahrraddemo für mehr Sicherheit im Chemnitzer Straßenverkehr. Kleine und große Beine machen sich am 5.5. wieder auf und treten ordentlich in die Pedale: für mehr fahrradfreundliche Städte. Mit der Vision, dass Kinder und Jugendliche selbstständig zu Fuß und mit dem Rad unterwegs sein können, zeichnet das Aktionsbündnis KIDICAL MASS weltweit ein positives Zukunftsbild. Sind die jungen Menschen bereits von klein auf zu Fuß und per Rad unterwegs, bleiben sie dies auch als Erwachsene. - Sichere Kinder- und Jugendmobilität als Schlüssel zur Mobilitätswende!

Die Aktion richtet sich an Radfahrende von 0 bis 99. Im Fokus stehen Kinder und nachhaltige Mobilität. Wer mitradeln möchte, kann 14 Uhr bereits vorbei kommen, um wieder gemeinsam Plakate für die Fahrraddemo zu malen. Für Treffpunkt und Route einfach links den QR Code Scannen.

## **5. Rund um Limbach**

Schönwettertour rund um Limbach. Der Spaß an der Bewegung und am Entdecken neuer Ecken steht im Mittelpunkt. Je nach Wetter sind bis zu zwei Stunden vorgesehen. Der Schwierigkeitsgrad wird dem Teilnehmerfeld angepasst.

Dietrich Haubner

## Mi., 08. Mai 2024

Kilometer:  
25,5 km

Treffpunkt:  
Gablenzplatz

Uhrzeit:  
18:00 – 20:25 Uhr

Höhenmeter:  
300 m

Gebühr:  
2 €



## Mo., 13. Mai 2024

Kilometer:  
12 bis 25 km

Treffpunkt:  
oberer Parkplatz am Stadtpark  
Limbach-Oberfrohna

Uhrzeit:  
18:00 – 20:00 Uhr

Gebühr:  
2 €



## Mi., 15. Mai 2024

Kilometer:  
28 km

Treffpunkt:  
Gablenzplatz

Uhrzeit:  
18:00 – 20:25 Uhr

Höhenmeter:  
350 m

Gebühr:  
2 €



## 6. Mittwochs-Feierabendtour

Unsere Feierabendtour wird uns über Euba und Niederwiesa nach Braunsdorf im Zschopautal führen. Zurück geht es über Lichtenwalde, vorbei am Gasthof Brettmühle über Ebersdorf und schließlich durch den Zeisigwald zurück nach Gablenz.

Obwohl ein gemäßigtes Tempo geplant ist, werden wir nicht zuletzt durch die 300 Höhenmeter etwas ins Schwitzen geraten.

Bernd Pritzke

auch am 15., 22. und 29. Mai

## 7. Rund um Limbach

Schönwettertour rund um Limbach. Der Spaß an der Bewegung und am Entdecken neuer Ecken steht im Mittelpunkt. Je nach Wetter sind bis zu zwei Stunden vorgesehen. Der Schwierigkeitsgrad wird dem Teilnehmerfeld angepasst.

Dietrich Haubner

## 8. Mittwochs-Feierabendtour

Auch diese Feierabendtour führt uns, ähnlich wie am 8.5., ins Zschopautal. Diesmal über Euba durch die Struth bis Flöha, dann über den Höhenweg oberhalb der Zschopau (kurze starke Steigung und Gefälle) vorbei an der Finkenmühle wieder nach Braunsdorf und von dort über Ebersdorf und Zeisigwald zurück. Für eine Rast bietet sich der Platz am Zschopauwehr in Braunsdorf an.

Bernd Pritzke

auch am 22. und 29. Mai

## So., 19. Mai 2024

Kilometer:  
60 bis 69 km

Treffpunkt:  
Straßenbahn-Endhaltestelle  
Schönau

Uhrzeit:  
09:30 – 16:30 Uhr

Gebühr:  
3 €

Höhenmeter:  
600 m

unbefestigte Wege:  
20 %



## Mo., 20. Mai 2024

Kilometer:  
12 bis 25 km

Treffpunkt:  
oberer Parkplatz am Stadtpark  
Limbach-Oberfrohna

Uhrzeit:  
18:00 – 20:00 Uhr

Gebühr:  
2 €



## 9. Sonntagstour

Bereits seit 15 Jahren laden Steffi und Enrico zu ihren Sonntagstouren ein. Seitdem sind sie aus unserem Programm nicht mehr wegzudenken und erfreuen sich ungebrochen großer Beliebtheit. Die Tagestouren mittleren Anspruchs führen durch die reizvollen Landschaften im westlichen Umland von Chemnitz und verlaufen meist über ruhige Nebenstraßen oder Waldwege. Das Ziel wird erst am Start bekannt gegeben und ist auch abhängig von der Witterung. Bei schönem Wetter Badesachen nicht vergessen! Das Tempo wird moderat sein, die Steigungen mäßig.

Enrico Eißrich & Steffi Paul

## 10. Rund um Limbach

Schönwettertour rund um Limbach. Der Spaß an der Bewegung und am Entdecken neuer Ecken steht im Mittelpunkt. Je nach Wetter sind bis zu zwei Stunden vorgesehen. Der Schwierigkeitsgrad wird dem Teilnehmerfeld angepasst.

Dietrich Haubner

## Mi., 22. Mai 2024

Kilometer:  
30 bis 35 km

Treffpunkt:  
Gablenzplatz

Uhrzeit:  
18:00 – 20:25 Uhr

Gebühr:  
2 €



## So., 26. Mai 2024

Kilometer:  
110 km

Treffpunkt:  
Zeisigwaldschänke

Uhrzeit:  
08:00 – 17:00 Uhr

Gebühr:  
3 €



## Mo., 27. Mai 2024

Kilometer:  
12 bis 25 km

Treffpunkt:  
oberer Parkplatz am Stadtpark  
Limbach-Oberfrohna

Uhrzeit:  
18:00 – 20:00 Uhr

Gebühr:  
2 €



## 11. Mittwochs-Feierabendtour

Seit 2001 stehen die beliebten Mittwochs-Feierabendtouren im Programm. Im Mai erkunden wir auf bekannten Wegen die nähere Umgebung im Süden und Osten unserer Stadt. Nach 19 Jahren fällt es uns zunehmend schwerer, noch neue Wege zu entdecken, doch vielleicht gibt es ja auch noch ein paar Überraschungen.

Rainer Böttrich

auch am 29. Mai

## 12. Zum Sauensäger nach Blockhausen

Vom Zeisigwald radeln wir über Euba, Flöha und den Flöhatalradweg bis zum Beginn des Löbnitztales nach Eppendorf. Weiter geht's über Großhartmannsdorf und Helbigsdorf, ehe wir bei Mulda das Ziel „Blockhausen“ erreichen.

Im Domizil des Sauensägers im Wald besichtigen wir die einzigartigen Holzkunstwerke und machen Rucksackpicknick.

Die Rückfahrt erfolgt durch das Tal der Freiburger Mulde über Weißenborn nach Freiberg. Via Oederan, Flöha und Niederwiesa erreichen wir wieder den Ausgangspunkt unserer Tour.

Alexander Köcher

## 13. Rund um Limbach

Schönwettertour rund um Limbach. Der Spaß an der Bewegung und am Entdecken neuer Ecken steht im Mittelpunkt. Je nach Wetter sind bis zu zwei Stunden vorgesehen. Der Schwierigkeitsgrad wird dem Teilnehmerfeld angepasst.

Dietrich Haubner



# STADTRADELN

Radeln für ein gutes Klima

## Chemnitz dreht am Rad!

2. – 22. September 2024

**JETZT ANMELDEN  
UND MITRADELN**  
[www.chemnitz.de/  
stadtradeln](http://www.chemnitz.de/stadtradeln)



**CHEMNITZ**  
KULTURHAUPTSTADT  
EUROPAS 2025

### Mi., 29. Mai 2024

**Kilometer:**  
30 bis 35 km

**Treffpunkt:**  
Gablenzplatz

**Uhrzeit:**  
18:00 – 20:25 Uhr



### 14. Mittwochs-Feierabendtour

Seit 2001 stehen die beliebten Mittwochs-Feierabendtouren im Programm. Im Mai erkunden wir auf bekannten Wegen die nähere Umgebung im Süden und Osten unserer Stadt. Nach 19 Jahren fällt es uns zunehmend schwerer, noch neue Wege zu entdecken, doch vielleicht gibt es ja auch noch ein paar Überraschungen. Zum Zeitpunkt der Drucklegung konnten wir noch keine Tourenleiter benennen. Sollt sich niemand finden, gilt: Tour zum Selberbasteln.

### So., 09. Juni 2024

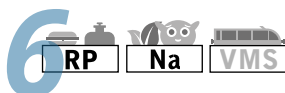
**Kilometer:**  
58 km

**Treffpunkt:**  
Straßenbahn-Endhaltestelle  
Schönau

**Uhrzeit:**  
09:30 – 15:30 Uhr

**Gebühr:**  
3 €

**Höhenmeter:**  
800 m



### 15. Der Sonne entgegen

Auf zum Teil bekannten Nebenstraßen radeln wir zunächst südwärts über den Eisenweg nach Meinersdorf. Ab dort begleitet uns eine ehemalige Bahntrasse bis Ehrenfriedersdorf. Hier beginnt mit der Sonne der Planetenweg, dem wir bis kurz vor Drehbach folgen. Der Rückweg führt uns ins Wilischtal, ebenfalls auf einer alten Bahnlinie. Nun muß nur noch ein Anstieg bewältigt werden, um über Dittersdorf das Zwönitztal zu erreichen. Tourende ist in Altchemnitz. An geeigneter Stelle machen wir ein Rucksack-Picknick.

Enrico EiBrich & Steffi Paul

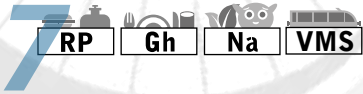
## Sa., 22. Juni 2024

Kilometer:  
130 km

Treffpunkt:  
Zeisigwaldschänke

Uhrzeit:  
08:00 – 18:00 Uhr

Gebühr:  
3 €



## 16. Meißen - Riesa - Ostrau

Die Fahrt geht über Frankenberg, Rossauer Wald, Roßwein und Nossen durch das Triebischtal nach Meißen. Wir überqueren die Elbe bei Meißen und fahren am rechten Ufer nach Riesa. Mittagspause und in einem Gartenlokal an der Elbe. Ab Riesa folgen wir dem schmalen Jahnatalradweg bis Ostrau. Ab dort erfolgt die Rückfahrt mit dem Zug (oder individuell mit dem Rad).

Alexander Köcher

## So., 23. Juni 2024

Kilometer:  
20 km

Treffpunkt:  
Spielplatz Schlossteichinsel

Uhrzeit:  
10:00 – 15:30 Uhr

Gebühr:  
2 €

Höhenmeter:  
80 m

unbefestigte Wege:  
10 %



## 17. Kinder- und Familientour I

Versprochen ist eine Radtour zum Genießen in gemütlicher Runde. Auf ruhigen verkehrssarmen Nebenstraßen und kleinen Schleichwegen radeln wir durch den Stadtpark zum Wasserschloß Klaffenbach (Spielplatz) und zurück zum Falkeplatz. An schönen Spielplätzen und am Zusammenfluss von Zwönitz und Würschnitz werden Pausen gemacht. Geeignet für Kinder ab 5 Jahre in Begleitung ihrer Eltern oder Großeltern.

Enrico Eißrich & Steffi Paul



## Fr., 05. Juli 2024

Kilometer:

22 bis 28 km

Treffpunkt:

Bootsverleih Schlossteich

Uhrzeit:

18:00 – 20:30 Uhr

Gebühr:

2 €

Höhenmeter:

180 m

unbefestigte Wege:

15 %



## 18. Freitags-Feierabendtour

An jedem Freitag im Juli wollen wir auf Nebenstraßen und Radwegen die nähere Umgebung der Stadt erkunden. Das Tempo soll mäßig sein, ins Schwitzen kommen wir vielleicht trotzdem. Die Kurzausflüge werden immer vor einem Biergarten oder einer Gaststube enden, Möglichkeit für einen geselligen Ausklang. Eine funktionstüchtige Beleuchtung ist sowieso selbstverständlich, aber bei diesen Touren besonders wichtig.

Enrico Eißrich & Steffi Paul

auch am 12., 19. und 26.7.

## Fr., 12. Juli 2024

Kilometer:

22 bis 28 km

Treffpunkt:

Bootsverleih Schlossteich

Uhrzeit:

18:00 – 20:30 Uhr

Gebühr:

2 €

Höhenmeter:

180 m

unbefestigte Wege:

15 %



## 19. Freitags-Feierabendtour

An jedem Freitag im Juli wollen wir auf Nebenstraßen und Radwegen die nähere Umgebung der Stadt erkunden. Das Tempo soll mäßig sein, ins Schwitzen kommen wir vielleicht trotzdem. Die Kurzausflüge werden immer vor einem Biergarten oder einer Gaststube enden, Möglichkeit für einen geselligen Ausklang. Eine funktionstüchtige Beleuchtung ist sowieso selbstverständlich, aber bei diesen Touren besonders wichtig.

Enrico Eißrich & Steffi Paul

auch am 19. und 26.7.

**Bett+Bike Qualitätsauszeichnung**

## Hier schlafen Radreisende gut!

Ihr Rad ist sicher abgestellt, Ihre Kleidung trocknet im Schlaf.  
Ein vitales Frühstück bringt Sie morgens in Schwung.

Finden Sie bequem Ihre  
Unterkunft mit Bett+Bike bei  
über 5.800 fahrradfreundlichen  
Übernachtungsmöglichkeiten



**[www.bettundbike.de](http://www.bettundbike.de)**

Ein Service des ADFC, verfügbar in Deutschland, Österreich, Dänemark, Italien, Luxemburg und Belgien.



## Sa., 13. Juli 2024

Kilometer:

95 km

Treffpunkt:

Gablenzplatz

Uhrzeit:

09:00 – 17:30 Uhr

Gebühr:

3 €

Höhenmeter:

1.200 m

unbefestigte Wege:

30 %



## Fr., 19. Juli 2024

Kilometer:

22 bis 28 km

Treffpunkt:

Bootsverleih Schlossteich

Uhrzeit:

18:00 – 20:30 Uhr

Gebühr:

2 €

Höhenmeter:

180 m

unbefestigte Wege:

15 %



## 20. Zum Alten Gericht

Diese anspruchsvolle Tour in die Berge wird bei mittlerem Tempo und Pausen an den richtigen Plätzen auch für ausreichend fitte Freizeitradler zu schaffen sein. Wir genießen die landschaftlichen Schönheiten des Erzgebirges. Über das Flöhatal und die beiden Neunzehnhainer Talsperren erreichen wir die Drei-Brüder-Höhe mit dem Aussichtsturm. Jetzt ist es nur ein kurzer Weg bis zum Alten Gericht auf 742 m Höhe. Von hier hat man einen grandiosen Ausblick auf die Erzgebirgsgipfel. Die Rückfahrt führt an der Wehrkirche Großrückerswalde vorbei ins Zschopautal. Über Weißbach erreichen wir Chemnitz.

Rainer Böttrich

## 21. Freitags-Feierabendtour

An jedem Freitag im Juli wollen wir auf Nebenstraßen und Radwegen die nähere Umgebung der Stadt erkunden. Das Tempo soll mäßig sein, ins Schwitzen kommen wir vielleicht trotzdem. Die Kurzausflüge werden immer vor einem Biergarten oder einer Gaststube enden, Möglichkeit für einen geselligen Ausklang. Eine funktionstüchtige Beleuchtung ist sowieso selbstverständlich, aber bei diesen Touren besonders wichtig.

Enrico Eißrich & Steffi Paul

auch am 26.7.

## Sa., 20. Juli 2024

Kilometer:

26 km

Treffpunkt:

Spielplatz Schloßteichinsel

Uhrzeit:

10:00 – 15:30 Uhr

Gebühr:

2 €

Höhenmeter:

150 m

unbefestigte Wege:

10 %

## 22. Kinder- und Familientour II

Eine Radtour zum Genießen in gemütlicher Runde. Auf ruhigen verkehrsarmen Nebenstraßen und kleinen Schleichwegen oder auf dem neuen Radweg radeln wir parallel zur Limbacher Straße aus der Stadt heraus. So erreichen wir ohne schwierige Anstiege den Rabensteiner Wald, wo wir uns aus dem Rucksack stärken. Danach gehts bergab und durch Grüna hindurch. Von nun an begleitet uns der Kappelbach bis zum Falkeplatz, mit Zwischenstopp bei Marschners, dem legendären Eiscafé. An schönen Aussichtspunkten der Tour werden wir immer wieder mal Pause machen. Geeignet für Kinder ab 8 Jahre in Begleitung ihrer Eltern oder Großeltern.

Enrico Eißrich & Steffi Paul



## Fr., 26. Juli 2024

Kilometer:

22 bis 28 km

Treffpunkt:

Bootsverleih Schlossteich

Uhrzeit:

18:00 – 20:30 Uhr

Gebühr:

2 €

Höhenmeter:

180 m

unbefestigte Wege:

15 %

## 23. Freitags-Feierabendtour

An jedem Freitag im Juli wollen wir auf Nebenstraßen und Radwegen die nähere Umgebung der Stadt erkunden. Das Tempo soll mäßig sein, ins Schwitzen kommen wir vielleicht trotzdem. Die Kurzausflüge werden immer vor einem Biergarten oder einer Gaststube enden, Möglichkeit für einen geselligen Ausklang. Eine funktionstüchtige Beleuchtung ist sowieso selbstverständlich, aber bei diesen Touren besonders wichtig.

Enrico Eißrich & Steffi Paul



## Chemnitz als Fahrradstadt



Wir setzen uns für eine echte Mobilitätswende ein. Wir wollen das Radwegenetz ausbauen, gute Verbindungen zwischen den Stadtteilen, freie, sichere Radwege, auch im Winter und ausreichend Verwaltungspersonal, das sich um Radverkehr in Chemnitz kümmert.

### Mi., 07. August 2024

Kilometer:  
30 bis 35 km

Treffpunkt:  
Falkeplatz

Uhrzeit:  
18:00 – 20:25 Uhr

Gebühr:  
2 €



### So., 11. August 2024

Kilometer:  
60 bis 69 km

Treffpunkt:  
Straßenbahn-Endhaltestelle  
Schönau

Uhrzeit:  
09:30 – 16:30 Uhr

Gebühr:  
3 €

Höhenmeter:  
600 m

unbefestigte Wege:  
20 %



### 24. Mittwochs-Feierabendtour

Nachdem wir bei den Feierabendtouren im Mai vorwiegend den Süden und Osten der Stadt erkundet haben, geht es im August bei hoffentlich schönem Sommerwetter mehr ins westliche und nördliche Umland.

Rainer Böttrich

auch am 14., 21. und 28. August

### 25. Sonntagstour

Bereits seit 15 Jahren laden Steffi und Enrico zu ihren Sonntagstouren ein, seitdem sind sie aus unserem Programm nicht mehr wegzudenken und erfreuen sich ungebrochen großer Beliebtheit. Die Tagestouren mittleren Anspruchs führen durch die reizvollen Landschaften im westlichen Umland von Chemnitz und verlaufen meist über ruhige Nebenstraßen oder Waldwege. Das Ziel wird erst am Start bekannt gegeben und ist auch abhängig von der Witterung. Bei schönem Wetter Badesachen nicht vergessen! Das Tempo wird moderat sein, die Steigungen mäßig.

Enrico Eißrich & Steffi Paul

## Mi., 14. August 2024

Kilometer:  
30 bis 35 km

Treffpunkt:  
Falkeplatz

Uhrzeit:  
18:00 – 20:25 Uhr



## Mi., 21. August 2024

Kilometer:  
30 bis 35 km

Treffpunkt:  
Falkeplatz

Uhrzeit:  
18:00 – 20:25 Uhr



## So., 25. August 2024

Kilometer:  
57 km

Treffpunkt:  
Falkeplatz

Uhrzeit:  
10:00 – 17:00 Uhr

Gebühr:  
3 €



## 26. Mittwochs-Feierabendtour

Nachdem wir bei den Feierabendtouren im Mai vorwiegend den Süden und Osten der Stadt erkundet haben, geht es im August bei hoffentlich schönem Sommerwetter mehr ins westliche und nördliche Umland. Zum Zeitpunkt der Drucklegung konnten wir noch keinen Tourenleiter benennen. Sollte sich niemand finden, gilt: Tour zum Selberbasteln.

auch am 21. und 28. August

## 27. Mittwochs-Feierabendtour

Nachdem wir bei den Feierabendtouren im Mai vorwiegend den Süden und Osten der Stadt erkundet haben, geht es im August bei hoffentlich schönem Sommerwetter mehr ins westliche und nördliche Umland. Zum Zeitpunkt der Drucklegung konnten wir noch keinen Tourenleiter benennen. Sollte sich niemand finden, gilt: Tour zum Selberbasteln.

auch am 28. August

## 28. Raus aus Chemnitz auf der Karlsroute

Wir fahren auf der Karlsroute bis Neuwürschnitz, dabei gleich zeitig auf Chemnitztal- und Würschnitztal-Radweg, dann weiter über Waldbad Neuwürschnitz (bei geeignetem Wetter Bademöglichkeit) vorbei am Bergbaumuseum Oelsnitz zum Stadtpark Lugau, wo wir den Kohlebahnradweg erreichen. Auf dem geht es weiter und über Mittelbach, Reichenbrand und auf dem Kappelbach-Radweg zurück ins Chemnitzer Stadtzentrum. Das ganze als Genuss tour bei moderatem Tempo. Einkehrmöglichkeit an der Alten Ziegelei oder am Waldbad und wenn gewünscht gemütlicher Ausklang im Biergarten an der Pelzmühle. Es besteht die Möglichkeit der Abkürzung ab Alte Ziegelei zum Haltepunkt Niederdorf der Chemnitz-Bahn. Dann sind es nur ca. 25 Rad-km.

Bernd Pritzke

→ [teilauto.net](https://teilauto.net) oder App

# BIKER FAHREN GÜNSTIGER!



**Für ADFC-Mitglieder\***

- Startpreis: 12,50 statt 25 €
- Kautions: 50 statt 100 €
- Monatsgrundpreis: 6 statt 9 €

\* ES GELTEN DIE ZEIT- UND KILOMETERPREISE UNSERES GÜNSTIGEN RAHMENARTIFAKTES.

**teilAuto**  
CARSHARING

KOSTET NICHT DIE WELT.

## Mi., 28. August 2024

Kilometer:  
30 bis 35 km

Treffpunkt:  
Falkeplatz

Uhrzeit:  
18:00 – 20:25 Uhr



Na

## 29. Mittwochs-Feierabendtour

Nachdem wir bei den Feierabendtouren im Mai vorwiegend den Süden und Osten der Stadt erkundet haben, geht es im August bei hoffentlich schönem Sommerwetter mehr ins westliche und nördliche Umland. Zum Zeitpunkt der Drucklegung konnten wir noch keinen Tourenleiter benennen. Sollte sich niemand finden, gilt: Tour zum Selberbasteln.

## So., 01. September 2024

Kilometer:  
60 bis 69 km

Treffpunkt:  
Straßenbahn-Endhaltestelle  
Schönau

Uhrzeit:  
09:30 – 16:30 Uhr

Gebühr:  
3 €

Höhenmeter:  
600 m

unbefestigte Wege:  
20 %



## 30. Sonntagstour

Bereits seit 15 Jahren laden Steffi und Enrico zu ihren Sonntagstouren ein, seitdem sind sie aus unserem Programm nicht mehr wegzudenken und erfreuen sich ungebrochen großer Beliebtheit. Die Tagestouren mittleren Anspruchs führen durch die reizvollen Landschaften im westlichen Umland von Chemnitz und verlaufen meist über ruhige Nebenstraßen oder Waldwege. Das Ziel wird erst am Start bekannt gegeben und ist auch abhängig von der Witterung. Bei schönem Wetter Badesachen nicht vergessen! Das Tempo wird moderat sein, die Steigungen mäßig.

Enrico Eißrich & Steffi Paul

## Sa., 07. September 2024 **31. An die Mulde nach Amerika**

Kilometer:

66 km

Treffpunkt:

Bootsverleih Schlossteich

Uhrzeit:

08:00 – 16:00 Uhr

Gebühr:

3 €



Unsere Tour beginnt mit der Fahrt durch den KÜchwald und weiter geht es parallel zum Chemnitztal über Reitzenhain nach Taura und Burkersdorf. Dem Brausebach folgend radeln wir bergab bis zur Mulde, der wir dann flussaufwärts bis Amerika folgen. Hier findet eine gemütliche Rast statt.

Nach der Stärkung (Rucksack oder Imbiss) fahren wir über Penig nach Zinnberg und Kaufungen. Über Oberfrohna und Pleißa radeln wir zum Totenstein und danach zum Viadukt in Rabenstein, um den Blick über die Stadt schweifen zu lassen.

Alexander Köcher

## Sa., 14. September 2024 **32. Über das Erzgebirge: Eger - Karlsbad - Aue**

Kilometer:

120 km

Treffpunkt:

großer Zeitungsladen im Hauptbahnhof

Uhrzeit:

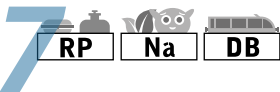
06:30 – 19:00 Uhr

Gebühr:

3 €

Höhenmeter:

1400 m



Zugfahrt nach Eger (Cheb). Von hier führt ein bestens ausgebauter flacher Radweg durch eine sehr schöne Flußlandschaft bis Karlsbad. Hier schwenken wir nach Norden auf die landschaftlich ebenfalls eindrucksvolle Karlsroute ([www.karlsroute.eu](http://www.karlsroute.eu)) ab. Auf verkehrsarmen Straßen fahren wir 30 Kilometer mit mäßigem Anstieg bis zur Grenze auf dem Erzgebirgskamm. Nun geht es zügig abwärts über Wildenthal und Blauenthal und weiter entlang der Mulde zum Bahnhof nach Aue, dem offiziellen Ende der Tour. Die 40 km nach Chemnitz mit dem Rad sind fakultativ. Bitte Personalausweis und vorsorglich ausreichend Verpflegung für die gesamte Strecke mitbringen. Hin- und Rückfahrt mit Zug! Anmeldung zur Tour bis 11. September unter 0176 58879103 zwingend notwendig! Teilnehmerzahl Zugfahrt auf 10 begrenzt.

Alexander Köcher

## Sa., 21. September 2024 **33. 4-Flüsse-Tour**

Kilometer:

130 km

Treffpunkt:

Gablenzplatz

Uhrzeit:

08:00 – 19:00 Uhr

Gebühr:

3 €

Höhenmeter:

1950 m



Durch das Zschopau- und Preßnitztal fahren wir bis auf und über die Staumauer. Unterm Haßberg entlang auf den Kupferberg. Von da oben genießen wir die Aussicht ins Egertal und auf die höchsten Erzgebirgsgipfel. Von hier geht's auf den nahen Spitzberg, der uns tolle Aussichten auf die Talsperre mit dem Haßberg bietet. Nun biegen wir ab ins Schwarzwassertal (nicht das bekanntere) bis Jöhstadt. Von da an rollt es auf einem ruhigen Panoramaweg ins Pöhlbachtal. Wir passieren Thermalbad-Wiesenbad, Wolkenstein und Scharfenstein ohne großen Kraftaufwand. Nach einem Anstieg über Weißbach erreichen wir wieder Chemnitz. Rucksackpicknick und Einkehr in Böhmen. Personalausweis mitbringen.

Rainer Böttrich

## So., 29. September 2024 **34. Kaffeefahrt zum Stausee Oberwald**

Kilometer:

42 km

Treffpunkt:

Straßenbahn-Endhaltestelle Schöna

Uhrzeit:

10:00 – 15:30 Uhr

Gebühr:

2 €

Höhenmeter:

420 m

unbefestigte Wege:

30 %



Bei hoffentlich schönem Herbstwetter radeln wir gemütlich durch den Rabensteiner Wald und zum Stausee Oberwald. Wer möchte, kann dort eine Runde schwimmen. Zurück geht es über Hohenstein-Ernstthal.

Enrico Eißrich & Steffi Paul

# Allgemeiner Deutscher Fahrrad-Club Chemnitz e.V.

Geschäftsstelle:  
Umweltzentrum Chemnitz  
Henriettenstr. 5  
09112 Chemnitz  
Telefon: 0371 903132 (Anrufbeantworter)



Spendenkonto bei der Sparkasse Chemnitz:  
ADFC Chemnitz, IBAN: DE37 87050000 3501 0066 90  
Infos, Touren, Reiseberichte und aktuelle Termine: [www.adfc-chemnitz.de](http://www.adfc-chemnitz.de)  
E-Mail: [gs@adfc-chemnitz.de](mailto:gs@adfc-chemnitz.de)

Codierung + Fahrradklingel 15,00 €  
für Mitglieder des ADFC 12,00 €

Alle Infos zur Codierung deines Fahrrades findest du auf der Homepage des ADFC Chemnitz.  
[www.adfc-chemnitz.de](http://www.adfc-chemnitz.de)

Lass Dein Rad codieren,...  
... bevor es zu spät ist

adfc

## Ich werde Mitglied des ADFC!

Name, Vorname \_\_\_\_\_

PLZ/Ort /Straße \_\_\_\_\_

Telefon \_\_\_\_\_ E-Mail \_\_\_\_\_

Geburtsjahr \_\_\_\_\_

Einzelperson: Jahresbeitrag 66,00 Euro | Familie oder Haushalt: Jahresbeitrag 78,00 Euro.  
Haushaltsmitglieder bitte mit Vor- und Nachnamen sowie Geburtsjahr eintragen.

Haushaltsmitglied 1 \_\_\_\_\_

Haushaltsmitglied 2 \_\_\_\_\_

Haushaltsmitglied 3 \_\_\_\_\_

Wir möchten – unabhängig von unserem Wohnort – Mitglied des Kreisverbandes Chemnitz werden (KV 01 LV 42)

Ort/Datum \_\_\_\_\_ Unterschrift \_\_\_\_\_